



## NUMERI DI TELEFONO UTILI

### UFFICIO TURISTICO

Via Orsi, 1  
Tel./Fax 0323.788.943  
E-mail: proloco@cannero.it  
www.cannero.it

### TAXI

Cell. 348.9046323

### POSTA E TELEGRAFO

Tel. 0323.788.330

### CENTRALE DI GUARDIA MEDICA

Tel. 800.44.81.18

### PRONTO INT. MEDICO

Tel. 118

### POLIZIA PRONTO INT.

Tel. 113

### CARABINIERI

Tel. 112

### VIGILI DEL FUOCO

Tel. 115

### SOCCORSO STRADALE

Tel. 116

### MUNICIPIO

Tel. 0323.788.091

### FARMACIA

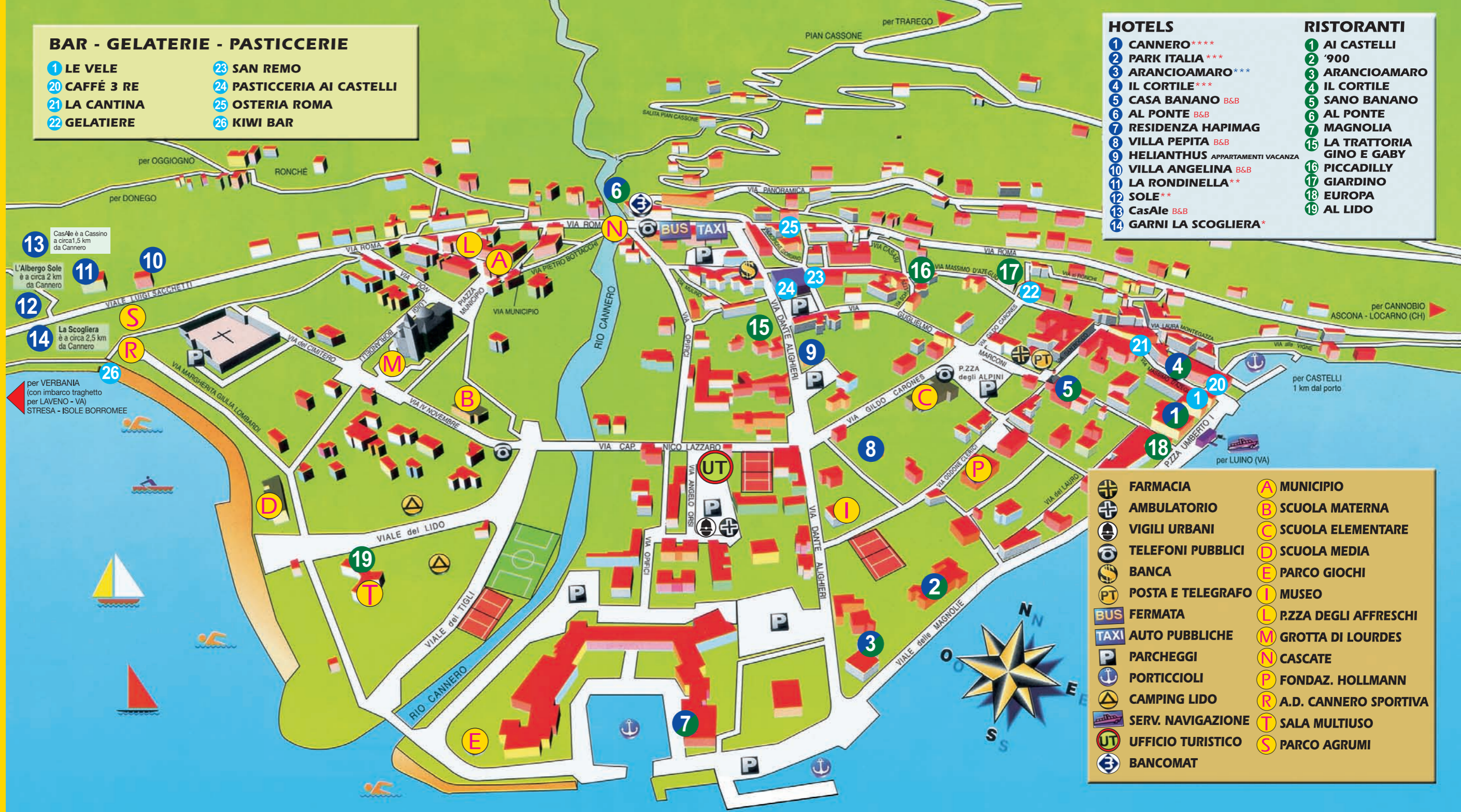
Tel. 0323.788.056

### VENETO BANCA

Tel. 0323.788.013

## BAR - GELATERIE - PASTICCERIE

- |               |                            |
|---------------|----------------------------|
| 1 LE VELE     | 23 SAN REMO                |
| 20 CAFFÈ 3 RE | 24 PASTICCERIA AI CASTELLI |
| 21 LA CANTINA | 25 OSTERIA ROMA            |
| 22 GELATIERE  | 26 KIWI BAR                |



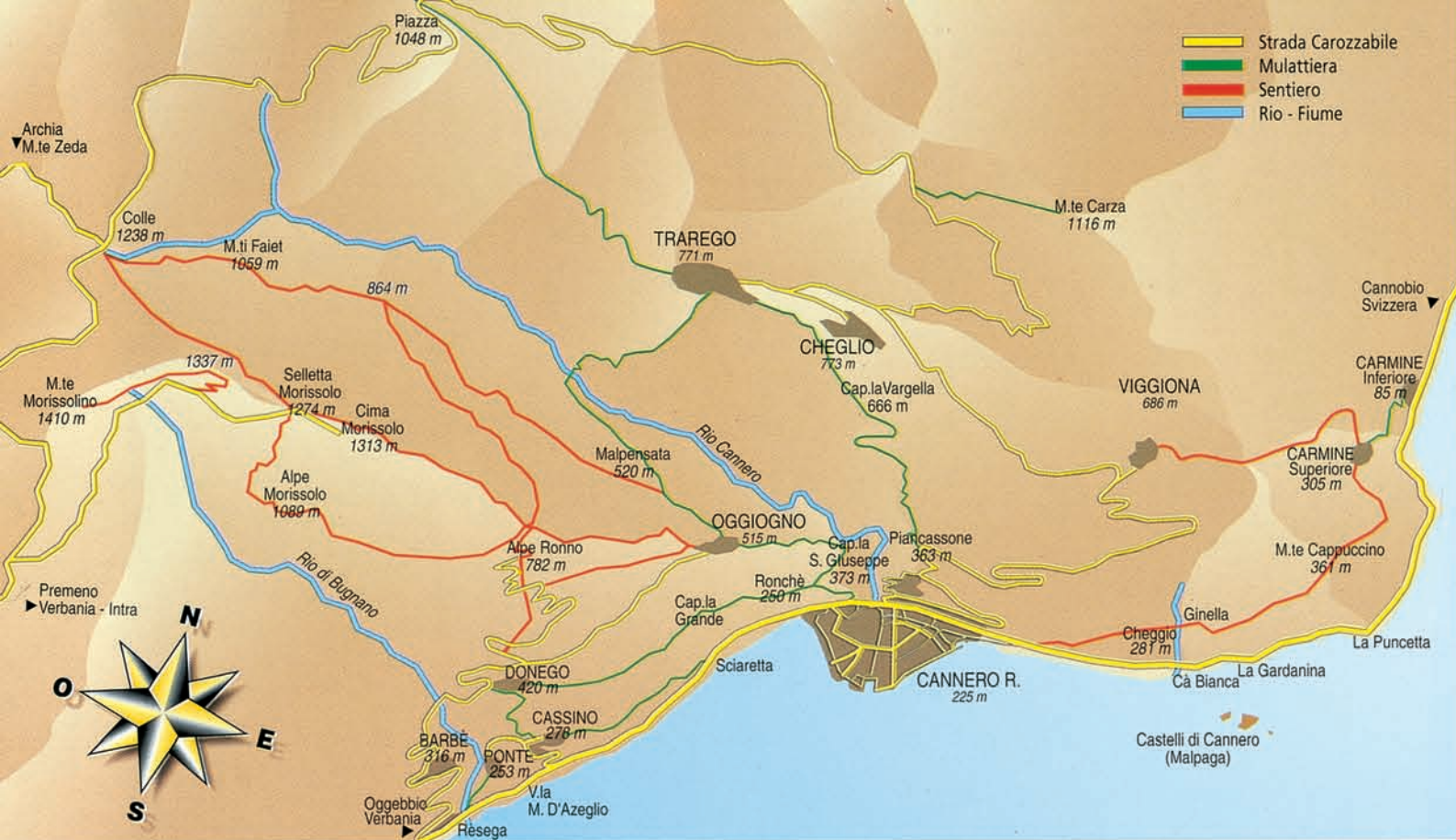
## HOTELS

- 1 CANNERO \*\*\*\*
- 2 PARK ITALIA \*\*\*
- 3 ARANCIOAMARO\*\*\*
- 4 IL CORTILE\*\*\*
- 5 CASA BANANO B&B
- 6 AL PONTE B&B
- 7 RESIDENZA HAPIMAG
- 8 VILLA PEPITA B&B
- 9 HELIANTHUS APPARTAMENTI VACANZA
- 10 VILLA ANGELINA B&B
- 11 LA RONDINELLA\*\*
- 12 SOLE\*\*
- 13 CasAle B&B
- 14 GARNI LA SCOGLIERA\*

## RISTORANTI

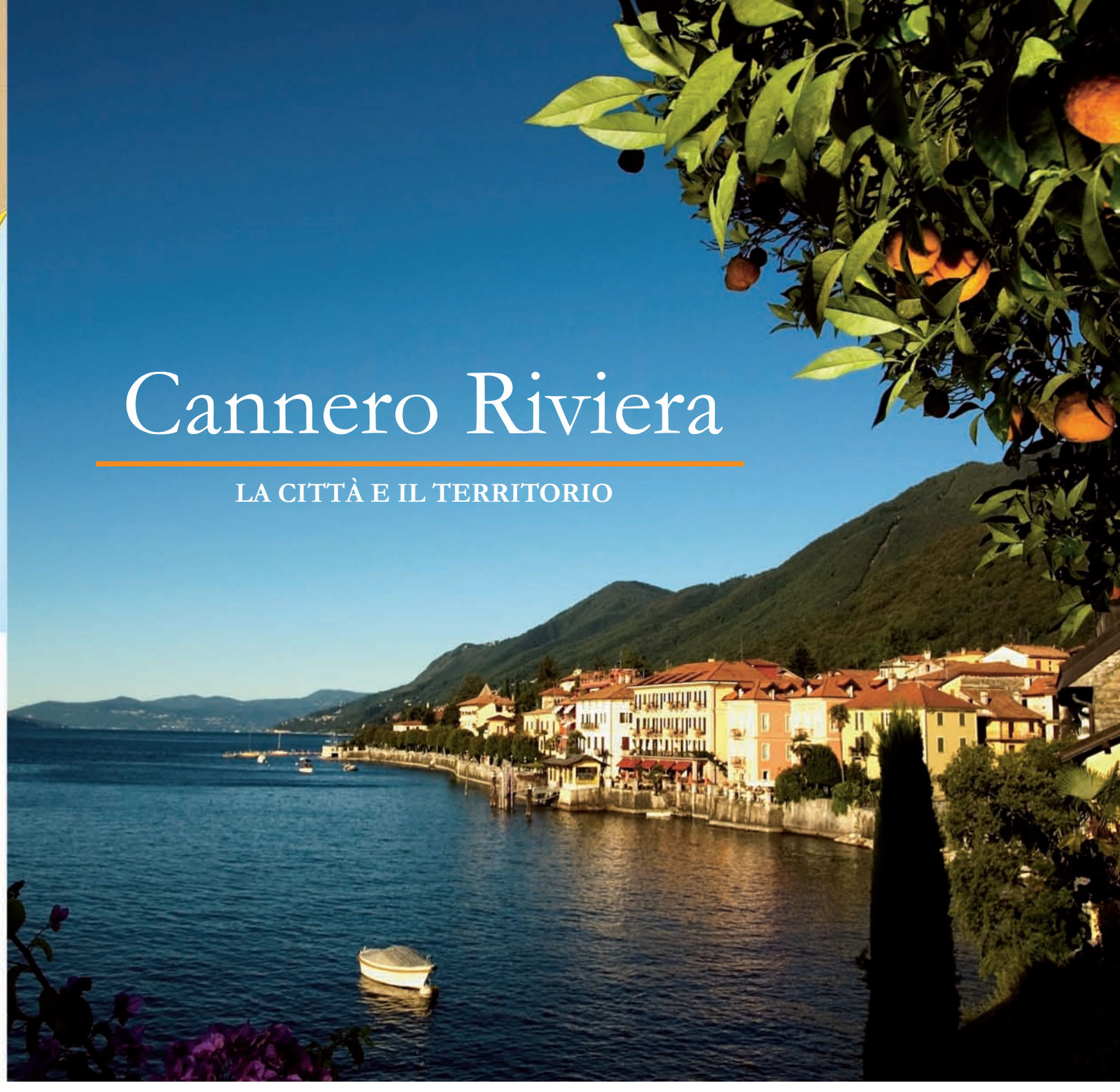
- 1 AI CASTELLI
- 2 '900
- 3 ARANCIOAMARO
- 4 IL CORTILE
- 5 SANO BANANO
- 6 AL PONTE
- 7 MAGNOLIA
- 15 LA TRATTORIA GINO E GABY
- 16 PICCADILLY
- 17 GIARDINO
- 18 EUROPA
- 19 AL LIDO

- |                   |                       |
|-------------------|-----------------------|
| FARMACIA          | MUNICIPIO             |
| AMBULATORIO       | SCUOLA MATERNA        |
| VIGILI URBANI     | SCUOLA ELEMENTARE     |
| TELEFONI PUBBLICI | SCUOLA MEDIA          |
| BANCA             | PARCO GIOCHI          |
| POSTA E TELEGRAFO | MUSEO                 |
| FERMATA           | P.ZZA DEGLI AFFRESCHI |
| AUTO PUBBLICHE    | GROTTA DI LOURDES     |
| PARCHEGGI         | CASCATE               |
| PORTICCIOLI       | FONDAZ. HOLLMANN      |
| CAMPING LIDO      | A.D. CANNERO SPORTIVA |
| SERV. NAVIGAZIONE | SALA MULTIUSO         |
| UFFICIO TURISTICO | PARCO AGRUMI          |
| BANCOMAT          |                       |



# Cannero Riviera

LA CITTÀ E IL TERRITORIO



PRINCIPALI SENTIERI DEL COMUNE DI CANNERO E DINTORNI HAUPTWEGE IN CANNERO PRINCIPAL WALKS AROUND CANNERO	Grado difficoltà Schwierigkeitsgrade Degrees of difficulty	Dislivello Höhenunterschied Gradient	Tempo di marcia Laufzeiten Duration of walk	PRINCIPALI SENTIERI DEL COMUNE DI CANNERO E DINTORNI HAUPTWEGE IN CANNERO PRINCIPAL WALKS AROUND CANNERO	Grado difficoltà Schwierigkeitsgrade Degrees of difficulty	Dislivello Höhenunterschied Gradient	Tempo di marcia Laufzeiten Duration of walk
CANNERO - OGGIOGNO - TRAREGO	E.F.	546	2.15'	OGGIOGNO - COLLE	E.M.	723	2.30'
CANNERO - CHEGLIO - CARMINE SUP.	E.S.	80	1.20'	COLLE - SELLETTA MORISSOLO	E.M.	75	0.30'
RONCHÈ - DONEGO - OGGIOGNO	E.F.	170	1.20'	CIMA MORISSOLO	E.M.	267	0.45'
CANNERO - SCIARETTA - CASSINO	E.F.	53	0.45'	OGGIOGNO - ALPE DI RONNO	E.D.	531	2.00'
CASSINO - DONEGO	E.F.	140	0.20'	DIRETTISSIMA ALPE DI RONNO	E.M.	136	0.45'
OGGIOGNO - ALPE DI RONNO	E.S.	267	1.00'	CIMA MORISSOLO	E.M.	82	0.30'
ALPE DI RONNO - ALPE MORISSOLO	E.M.	492	2.00'	SELLETTA MORISSOLO (q. 1274)	E.M.	362	1.15'
SELLETTA DI MORISSOLO (q. 1274)	E.M.	492	2.00'	MONTE MORISSOLO	E.M.		
PIANCASSONE - TRAREGO	E.F.	371	1.30'	ALPE DI RONNO - BIVIO PER COLLE	E.M.		
				DONEGO - ALPE DI RONNO	E.M.		

**GRADI DI DIFFICOLTÀ - SCHWIERIGKEITSGRADE - DEGREES OF DIFFICULTY**

- E.F.** ESCURSIONE FACILE: percorso su comoda mulattiera - EINFACHER SPAZIERGANG auf bequemen Fusswegen - EASY WALK: route along an easy country-track
- E.S.** ESCURSIONE DI SCARSO IMPEGNO: percorso su facile sentiero - SPAZIERGANG auf vorgezeichneten Fusswegen - WALKS OF SLIGHT DIFFICULTY: route along an easy well marked-out path
- E.M.** ESCURSIONE DI MEDIO IMPEGNO: percorso su piccolo sentiero a tratti faticoso, con passaggi leggermente impegnativi - SPAZIERGANG auf kleinen Wegen, teilweise schwierig und anspruchsvoll  
WALKS OF AVERAGE DIFFICULTY: route along a narrow sometimes hard path with slightly difficult stretches
- E.D.** ESCURSIONE DIFFICILE: percorso su piccolo sentiero a tratti inesistente con passaggi su facili rocce. Consigliato ad esperti escursionisti - WEGE, die teilweise nicht ausgetreten sind (Felsen).  
Wird nur Experten empfohlen - DIFFICULTY WALKS: route along a path sometimes unmarked with easy rocky climbs. Recommend only to very experienced rough walkers.